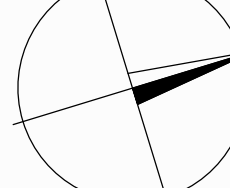





3	04/2023	ČISTOPIS DUSP – doplnění chodníku a VO Louňovice	Ing. Jan Opeltl	Ing. Martin Daniel
2	06/2022	ČISTOPIS DUSP	Ing. Jan Opeltl	Ing. Martin Daniel
1	02/2022	KONCEPT	Ing. Jan Opeltl	Ing. Martin Daniel
C.	Datum	Popis	Vyracovali	Schválili
REVIZE				


Jana




Souhradnicový systém S-UTSK. Výškový systém B

Středočeský kraj
Zaorská 91/11,
150 21 Praha 5




Návrh/vyracovali:	Tědopisový projektant:	Zhotovitel:	
TECHNICKÁ KONTROLA:	Návrh inženýr projektu:	Ing. Martin Daniel	
			
			Mott MacDonald CZ, spol. s r. o. Národní 1864/15 110 00 Praha 1 +420 2214 2850

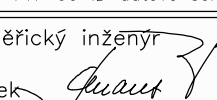
GT NÁVRH GEODEZIE spol. s r. o. – Za Mlýnem 1565/31, Praha 4 – Benčák 147 00 ID datové schránky: 333896, e-mail: gt@gt-nv.cz

Návrh/vyracovali: 

Ing. Jan Opeltl

Kreslil/CAD: 


Ing. Martin Čepák

Odpovědný zeměměřičský inženýr: 

Ing. Daniel Janoušek

Ing. Jan Opeltl

ZHOVNUTÍ ČÁSTI PD:



GEODEZIE
spol. s r. o.

Místo: Středočeský kraj	Začíná vyprac.: 5-0435/0097/2017	
Klasifikace účelů: Kamberk, Láby, Louňovice pod Blánou	Číslo účadu: 39920	
Áno:	Datum: 02/2022	
	Formát: 1:10000	
Číslo: DOKLADOVÁ ČÁST – související dokumentace	Stupeň: 1	Číslo kopie:
Příloha: ZABOROVÝ ELABORÁT	DUSP	
	Číslo přílohy: 6.2.	

Situace mapy KN se zkrásem záběrů

k.ú. Kamberk km 0,00–2,10